(en développement) Du Pont de Bezons à La Défense en passant par Nanterre

Proposé par :
Gérard

"Ce PDF a été généré à partir de Cirkwi, la plateforme de partage d'activités touristiques qui vous fait voyager"
www.cirkwi.com/circuit/185826

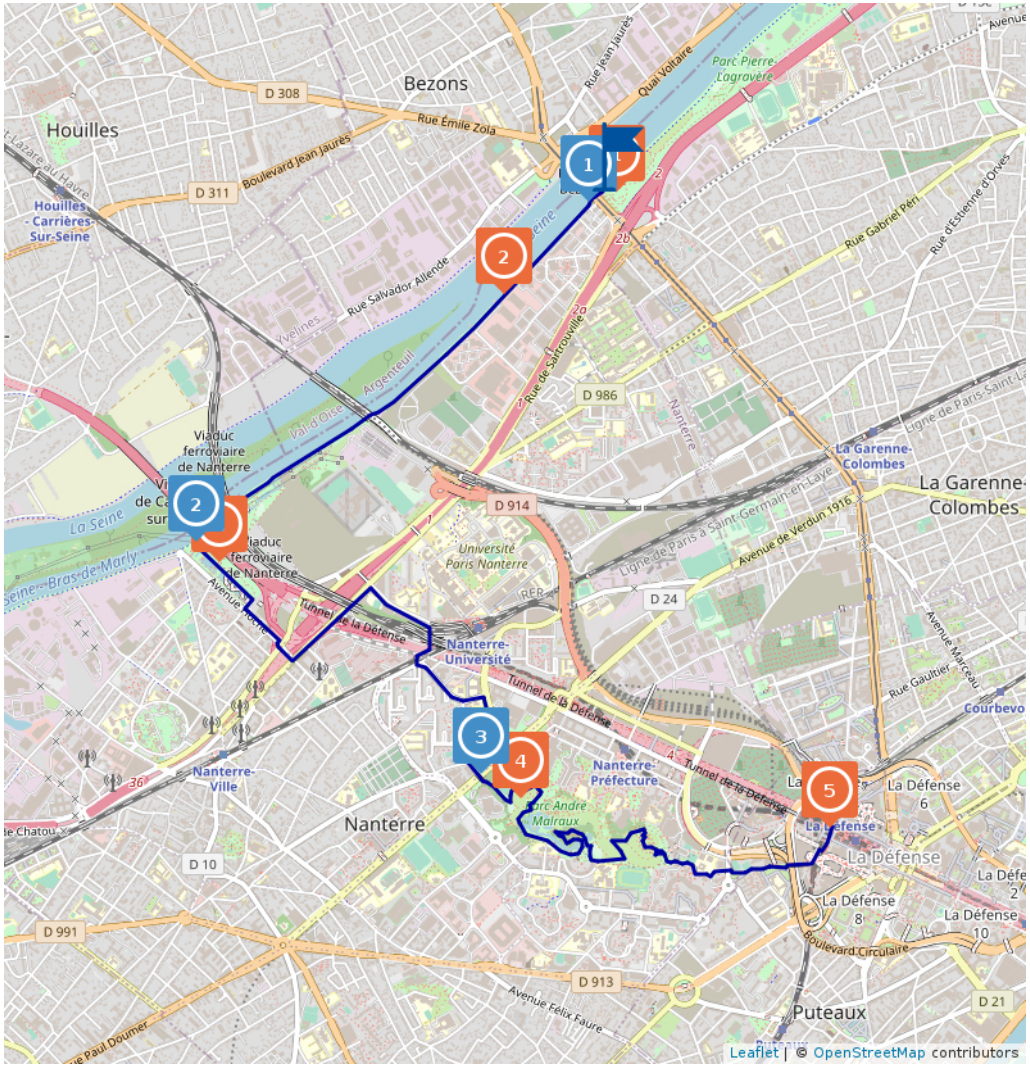

Ce circuit est composé de
5 points d'intérêt et de **3** infos parcours

Cet itinéraire vous est fourni à titre indicatif. Cirkwi ne certifie pas la fiabilité des informations contenues dans les textes, cartes ou photos de cet itinéraire. Retrouvez plus d'infos sur www.cirkwi.com

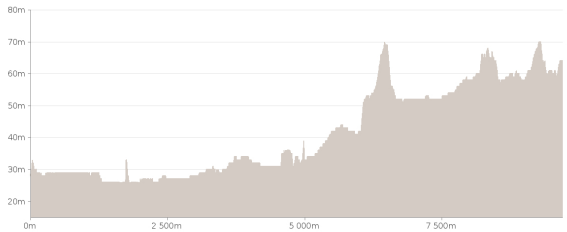

8.83 km

Marche

maxi 70 m

mini 25 m

115 m

-80 m

Une randonnée de 8 Km démarrant du Pont de Bezons (accessible par le Tramway T2). A partir du Parc Lagravère, nous empruntons la "Promenade bleue" en direction de Nanterre. Nous suivons le chemin de halage jusqu'au Parc du chemin de l'Île (Nanterre)
Entrez dans le parc par le pont-levis. Longer la petite rivière et rejoindre les bassins et la maison du parc. Continuez en direction de Nanterre. Après être passé devant l'église Saint-Paul de Nanterre, nous traversons le Parc André Malraux. Ensuite, nous passons devant les fameuses tours "nuages" pour arriver à La Défense. On pourra en profiter pour faire un tour de l'esplanade

Mise à jour le 27/05/20 par Gérard et généré par www.cirkwi.com

Liens :

Parc Lagravère : www.hauts-de-seine.fr/sortir-et-decouvrir/patrimoine-vert/les-espaces-verts-pres-de-chez-vous/les-parcs-departementaux/le-parc-pierre-lagravere

La Promenade Bleue : https://www.tourisme92.com/promenade-bleue-balade-a-pied-a-velo-le-long-de-la-seine-colombes-rueil-malmaison-92.html

Le Parc du Chemin de l'Île : https://www.hauts-de-seine.fr/sortir-et-decouvrir/patrimoine-vert/les-espaces-verts-pres-de-chez-vous/les-parcs-departementaux/le-parc-du-chemin-de-lile

Le Parc André Malraux : https://www.hauts-de-seine.fr/sortir-et-decouvrir/patrimoine-vert/les-espaces-verts-pres-de-chez-vous/les-parcs-departementaux/le-parc-andre-malraux

Quartier de La Défense : https://www.grandearche.com/quartier-de-la-defense/

1

Chemin de Halage
92700 COLOMBES
Altitude : 33m

Parcs & Jardins

Parc départemental Pierre Lagravère

Parfois appelé Parc de l'Ile Marante, le Parc départemental Pierre Lagravère est situé sur une ancienne île de 25 hectares rattachée à la terre. Ce parc s'étire en longueur et offre ainsi une belle promenade le long de la Seine propice à la détente et au sport pour les amateurs de course à pied. En tout, cinq kilomètres d'allées se déroulent en boucle et offrent de multiples circuits pour les promeneurs et les coureurs. Dédié aux sports et loisirs, le parc longe le fleuve entre les ponts de Bezons et de Colombes
Les abords du Parc départemental Pierre Lagravère sont désormais ouverts 24h/24h indépendamment des horaires d'ouverture du Parc.

Le Site Web : www.hauts-de-seine.fr/sortir-et-decouvrir/patrimoine-vert/les-espaces-verts-pres-de-chez-vous/les-parcs-departementaux/le-parc-pierre-lagravere

Cet itinéraire vous est fourni à titre indicatif. Cirkwi ne certifie pas la fiabilité des informations contenues dans les textes, cartes ou photos de cet itinéraire. Retrouvez plus d'infos sur www.cirkwi.com

2

Rue des Peupliers
92000 NANTERRE
Altitude : 28m

Lieux de mémoire

La Promenade Bleue

Une balade en bord de Seine arborée et ininterrompue entre le pont de Colombes et Rueil-Malmaison. Au fil de cette promenade aménagée d'environ 10 kilomètres, vous découvrirez notamment le Parc départemental du Chemin de l'Ile avec son cadre enchanteur et contemporain. Le saviez-vous ? Le chemin de halage qui est à l'origine de la Promenade Bleue servait autrefois à tracter les péniches et autres embarcations le long de la Seine.

Le Site Web : https://www.tourisme92.com/promenade-bleue-balade-a-pied-a-velo-le-long-de-la-seine-colombes-rueil-malmaison-92.html

3

Avenue Hoche
92000 NANTERRE
Altitude : 28m

Parcs & Jardins

Parc départemental du Chemin-de-l'Île

Le Parc du Chemin-de-l'Île est dédié à ... l'eau. On l'appelle aussi Jardin de l'eau retrouvée
Ses bassins filtrants, alimentés par la Seine sont omniprésents. Le site a aussi des allures de parc paysager. Les formes régulières et minérales des bassins cèdent peu à peu la place aux prairies, aux berges sinueuses du contre-fossé, à des arbres isolés et des haies d'essences variées.
A noter : les 5 Vis d'Archimède. Une vis pompe l'eau du fleuve tandis que quatre autres l'acheminent jusqu'au bassin le plus élevé. L'eau s'écoule ensuite naturellement, de bassin en bassin

Le Site Web : https://www.hauts-de-seine.fr/sortir-et-decouvrir/patrimoine-vert/les-espaces-verts-pres-de-chez-vous/les-parcs-departementaux/le-parc-du-chemin-de-lile

Cet itinéraire vous est fourni à titre indicatif. Cirkwi ne certifie pas la fiabilité des informations contenues dans les textes, cartes ou photos de cet itinéraire. Retrouvez plus d'infos sur www.cirkwi.com

4

Avenue Pablo Picasso
92000 NANTERRE
Altitude : 55m

Parcs & Jardins

Le parc André Malraux

(tourisme92.com)
Aux pieds du premier quartier d'Affaire européen s'étend le Parc départemental André-Malraux. Ce jardin sans clôture structure le paysage et offre aux promeneurs un refuge idéal à quelques minutes de la Grande Arche de La Défense.
Dans les années 60, André Malraux, alors ministre des Affaires culturelles, souhaite la création d'un parc à l'emplacement de l'une des plus vastes friches de la région parisienne. Entre terrains vagues et carrières de gypse, les travaux débutent en 1970 et le Parc est modelé pendant une dizaine d'années, en grande partie avec les déblais du chantier du quartier de La Défense.
Confiée au paysagiste-urbaniste français Jean Sgard, la conception du parc s'inscrit dans la production architecturale des années 60 et 70. Avec la Préfecture des Hauts-de-Seine réalisée par A. Wogenscky, l'Ecole d'architecture construite par Jacques Kalisz et Roger Salem, les Tours Nuages d'Emile Aillaud, le Théâtre des Amandiers, le Parc départemental André Malraux fait partie de cette palette architecturale charnière qui constitue aujourd'hui un patrimoine urbain indéniable.
Au royaume de la courbe et de la spirale : ouvert sur la ville et jouant avec les éléments qui l'environnent, les 25 hectares de verdures s'étalent entre courbes et collines. Le Parc départemental André-Malraux est traversable de part en part à toute heure du jour et la nuit. Pêcheurs, sportifs et promeneurs se côtoient, certains y flânent pendant que d'autres ne font que le traverser pour rejoindre le RER A.
De larges pelouses, des massifs arborés, des sous-bois et une pièce d'eau rythment le paysage de ce parc urbain. L'une des collines est un lieu parfait profiter d'un moment de calme. Retiré et plutôt secret, le Jardin de collection offre des allées étroites et sinueuses, des petites crêtes et des vallons faisant surgir des paysages inattendus. Plus de 400 espèces végétales y sont plantées et participent pleinement à l'impression de diversité.
L'étang constitue également une pièce forte du Parc départemental. Ses berges fréquentées par des pêcheurs, sont plantées de roseaux, de joncs et autres plantes de marais comme l'iris aquatique. C'est le refuge des poules d'eau, hérons cendrés et canards. Aux abords du plan d'eau, le Jardin des roses regroupe plus de cinquante espèces de rosiers robustes ou grimpants qui sont en fleurs dès les premiers beaux jours.
Chaque année, au printemps et en été, un mur d'escalade en accès libre est installé sur la grande butte. Il permet aussi bien aux débutants de s'initier et aux sportifs de s'entrainer. Proposée gratuitement tous les samedis et dimanches de 14h à 17h.

Le Site Web : https://www.hauts-de-seine.fr/sortir-et-decouvrir/patrimoine-vert/les-espaces-verts-pres-de-chez-vous/les-parcs-departementaux/le-parc-andre-malraux

5

92800 PUTEAUX
Altitude : 63m

Monuments et Architecture

Quartier de La Défense

(Paris Info). Le quartier de La Défense s'étend sur trois communes : Courbevoie, Puteaux et Nanterre.
Ce quartier d'affaires, principalement bordé de tours, de sièges sociaux et de bureaux, accueille les tours les plus hautes et les plus emblématique de France : Cœur Défense, EDF, Granite, First...
Au milieu de ce paysage moderne, sur l'esplanade, 60 œuvres d'art animent ce cadre. Les plus importantes : "La danse" de Shelomo Selinger, un ensemble de 35 jardinières sculptées, étendu sur les 3 600 m² de la place Basse de l'Esplanade Charles-de-Gaulle ; "L'Araignée Rouge" d'Alexander Calder, une sculpture de 15 mètres de haut située non loin de la tour Total ; "La fontaine monumentale" de Yaacov Agam ; "Personnages Fantastiques" de Joan Miró ; "Le bassin de Takis" piqueté de signaux énigmatiques ferme la dalle vers l'Est ; "La Cheminée" de Raymond Moretti haute de 32 mètres et constituée de centaines de tubes colorés ; "Le Pouce" de César Baldaccini, sculpture de 12 mètres.
Le quartier abrite deux stations de métro, un centre commercial "Les Quatre Temps", une église moderne Notre-Dame de Pentecôte.
Le monument principal du quartier est la spectaculaire Grande Arche, chef d'œuvre créé en 1989 par les architectes Johan-Otto Von Spreckelsen et Paul Andreu. L'esplanade de la Défense accueille chaque année de grands événements : marché de Noël, une patinoire, La Défense Jazz Festival...
La Défense est depuis le 25 septembre 2019 classée Zone Touristique Internationale.



Cet itinéraire vous est fourni à titre indicatif. Cirkwi ne certifie pas la fiabilité des informations contenues dans les textes, cartes ou photos de cet itinéraire. Retrouvez plus d'infos sur www.cirkwi.com

Rue de Sartrouville
92000 NANTERRE
Altitude : 28m

A partir de la station de Tramway

Se diriger (Nord-Est) vers le Parc (rue du président Salvador Allende, passer sous l'A86).
Rentrer dans le Parc. tourner à gauche en direction de Nanterre.
A droite, vous pouvez en profiter pour visiter le Parc Lagravère (aller-retour environ 4 Km).
A gauche, suivez la "promenade bleue" le long de la Seine jusqu'au parc du chemin de l'Île.

Avenue Hoche
92000 NANTERRE
Altitude : 27m

Entrez dans le Parc du Chemin de l'Île

Entrez dans le Parc par le pont-levis. Longer la petite rivière et rejoindre les bassins et la Maison du Parc (toilettes). Traverser le Parc et sortez à droite.
Empruntez à gauche l'avenue Hoche.
Marchez tout droit jusqu'à l'avenue de la république que vous empruntez à gauche.
Au bout de 500 mètres, prenez à droite la rue Anatole France.
Tournez à droite pour Place Jules Mansart.
Tourner à droite vers Boulevard Blaise Pascal/Boulevard Jules Mansart
Continuez direction sud-est sur le Boulevard Jules Mansart.
Ensuite à droite le boulevard Jacques-Germain Soufflot.
Au bout de 200 m, prendre à droite le Boulevard Emile Zola.
Vous passez devant l'église Saint-Paul.
A gauche, prendre l'allée des Bizis (ne pas confondre avec l'allée des Shadoks !) en direction du Parc départemental André Malraux

Avenue Frederic et Irene Joliot Curie
92000 NANTERRE
Altitude : 47m

Entrez dans le Parc André Malraux

Entrez dans le Parc en prenant la passerelle. Dans le parc, si vous avez du temps, ne suivez pas les balises jaunes qui traversent "directement" le Parc mais empruntez les "petits" chemins.
Une proposition d'itinéraire :
- Après être passé devant la "Plaine de Jeux", dirigez vous à gauche vers le site d'escalade. Prenez le chemin qui mène au mur d'escalade.
- Gravir à droite un escalier et vous diriger vers le point de vue sur le lac. Redescendre de l'autre côté et virer à gauche pour vous diriger en direction du lac.
- Longer le lac. Après avoir dépassé la chapelle de briques rouges sur la droite, virer à gauche et déboucher sur une rotonde avec une balustrade au-dessus du lac sur la gauche. Gagner l'extrémité de la balustrade.
- Rebroussez chemin et dirigez vous vers la gauche en direction du Jardin de Collection.
- Vous redescendez à l'Ouest du parc. Vous retrouvez le balisage jaune.
- Vous passez devant les fameuses Tours "nuages" et empruntez l'allée Arlequin pour vous diriger vers l'esplanade de la Défense.
- Vous êtes arrivés. La station T2 est en sous sol de l'esplanade.

Cet itinéraire vous est fourni à titre indicatif. Cirkwi ne certifie pas la fiabilité des informations contenues dans les textes, cartes ou photos de cet itinéraire. Retrouvez plus d'infos sur www.cirkwi.com